

KAPUŠANY

MAPA HRADU/ZÁMKU

Poľsko – Slovensko

Multimediálne dielo je výstupom projektu Bohatier z Maglovca – 2. etapa, č. INT/KAR/0014.

Projekt je spolufinancovaný Európskou úniou v rámci programu Interreg Poľsko – Slovensko 2021 – 2027.

Bezplatná publikácia

Výhradnú zodpovednosť za obsah tejto publikácie nesú jej autori a nedá sa stotožniť s oficiálnym stanoviskom Európskej únie.

Kontaktné údaje: Obec Kapušany, Hlavná 104/6, 082 12 Kapušany, www.kapusany.sk, kontakt: +421 905 688 434

Praca multimedialna jest efektem projektu Bohatier z Maglovca – II etap, nr. INT/KAR/0014.

Projekt jest współfinansowany przez Unię Europejską w ramach programu Interreg Polska – Słowacja 2021 – 2027.

Publikacja bezpłatna

Wyłączną odpowiedzialność za treść niniejszej publikacji ponoszą jej autorzy i nie można jej utożsamiać z oficjalnym stanowiskiem Unii Europejskiej.

Dane kontaktowe: Gmina Kapušany, Hlavná 104/6, 082 12 Kapušany, www.kapusany.sk, kontakt: +421 905 688 434



Cesta bohatera z Maglovca na Kapušianský hrad

Nikdy pred tým táto cesta nebola zábavnejšia a plná nových poznatkov ako teraz. Na mape sú zobrazené body, kde pomocou rozšírenej reality uvidíš niečo z tvorby žiakov miestnej školy, so sprievodným slovom bohatera sa zoznámiš s hradným vrchom a spoznáš aj život na stredovekom hrade. Na mape je vyznačená trasa s úvodným bannerom a ôsmimi zástavkami po ceste a taktiež rozmiestnenými aktivitami na hrade. Cestu si môžeš spríjemniť vedomostným kvízom. Aplikácia s rozšírenou realitou ti otvorí animáciu v každom z vyznačených bodov. Aplikáciu si spúšťaš pomocou QR kódov, ale pozor: QR kód je konkrétny obrázok, alebo tabuľa. Samotnú aplikáciu si inštaluj z web stránky www.hradkapusany.sk. Dôsledne sa s ňou zoznám. Vydaj sa na cestu a prezri si 33 videí uložených v tejto aplikácii.

Podrôž bohatera z Maglovca do zámku Kapušan



Nigdy wcześniej ta podróż nie była tak przyjemna i pełna nowej wiedzy jak teraz. Na mapie pokazywane są punkty, gdzie za pomocą rozszerzonej rzeczywistości można zobaczyć coś z pracy uczniów miejscowej szkoły, z towarzyszącym słowem „bohatera” poznacie wzgórze zamkowe, a także poznacie życie w średniowiecznym zamku. Trasa oznaczona jest na mapie banerem wprowadzającym oraz ośmioma przystankami po drodze i atrakcjami w zamku. Możesz uprzyjemnić sobie podróż za pomocą quizu wiedzy. Aplikacja z rozszerzoną rzeczywistością otworzy dla Ciebie animację w każdym z zaznaczonych punktów. Aplikację uruchamiasz za pomocą kodów QR, ale bądź ostrożny: kod QR to konkretny obraz lub tablica. Zainstaluj samą aplikację ze strony internetowej www.hradkapusany.sk. Będę ją regularnie poznawać. Wybierz się w podróż i obejrzyj 33 filmy zapisane w tej aplikacji.



Bohatier z Maglovca (2)
Spoznej hrad, spoznáš Bohatiera!



Bohatier z Maglovca (1)
Očarujúce hradné príbehy.



ŠTART

AKTIVITY NA HRADĚ

Hostina
Święto



Pán a pisár
Pan i pisarz



Hradná dáma
Pani z zamku



Mučiareň
Pokój tortur



Kolovrátok
Obracające się koło




Česanie vlny
Czesanie wełny



Pranie vlny
Pranie wełny



Lukostrel'ba
Łucznicтво



Kováč
Kowal



Hrnčiar'ka
Garncarz




Obuvník
Szewc




Pekáreň
Piekarnia




Hradná Stráž
Straż Zamkowa



Verejný súd
Sąd publiczny



Jarmok
Sprawiedliwy



Bohatier z Maglovca (3)
Ako sa žilo na hrade?

